

**Satzung
der Gemeinde Bayrischzell
über die Erhebung von Parkgebühren auf öffentlichen Verkehrsflächen
(Parkgebührensatzung)**

Die Gemeinde Bayrischzell erlässt auf Grund der Art. 1 und 8 des Kommunalabgabengesetzes (KAG) in der Fassung der Bekanntmachung vom 4. April 1993 (GVBl. S. 264, BayRS 2024-1-I), das zuletzt durch § 1 des Gesetzes vom 9. Dezember 2024 (GVBl. S. 573) geändert worden ist, folgende Satzung über die Erhebung von Parkgebühren auf öffentlichen Verkehrsflächen der Gemeinde Bayrischzell (Parkgebührensatzung)

**§ 1
Gegenstand und Geltungsbereich**

Die Satzung regelt das gebührenpflichtige Parken auf öffentlichen Straßen und Plätzen im Gebiet der Gemeinde Bayrischzell. Gebührenpflichtig ist das Parken, wenn aufgrund der vorhandenen Verkehrszeichen nur mit einem gültigen Parkschein geparkt werden darf, der am oder im Fahrzeug von außen gut lesbar angebracht sein muss. Der räumliche Geltungsbereich der Satzung ist in den beigefügten Lageplänen jeweils farblich gekennzeichnet. Die Lagepläne sind Bestandteil dieser Satzung.

**§ 2
Gebührenpflichtige Zeiten**

Gebührenpflicht in Bereichen, in denen das Parken auf öffentlichen Verkehrsflächen nur mit gültigem Parkschein zulässig ist, besteht täglich von 7.00 Uhr bis 20.00 Uhr. Auf dem Wohnmobilstellplatz ist das Parken ganztägig gebührenpflichtig.

**§ 3
Gebührenhöhe**

Die Gebühren werden wie folgt festgesetzt:

- | | |
|--|---------|
| a) Tagesgebühr auf öffentlichen Parkplätzen (außer Wohnmobilstellplatz)
(Höchstparkdauer drei Tage) | 5,00 € |
| b) Tagesgebühr für Gästekarteninhaber, die Kurbeitrag bezahlen | 0,00 € |
| c) Tagesgebühr für Wohnmobile auf dem Wohnmobilstellplatz (incl. Kurbeitrag) | 15,00 € |
| d) Jahresparkschein für öffentliche Parkplätze (außer Wohnmobilstellplatz) | 50,00 € |
| e) Jahresparkschein für Gemeindebürger
mit Hauptwohnung (außer Wohnmobilstellplatz) | 0,00 € |

§ 4
Inkrafttreten

Diese Satzung tritt am Tage nach ihrer Bekanntmachung in Kraft.

Bayrischzell, 16.04.2025
GEMEINDE BAYRISCHZELL

Stadler
2. Bürgermeister

Anlage

Bekanntmachungsvermerk

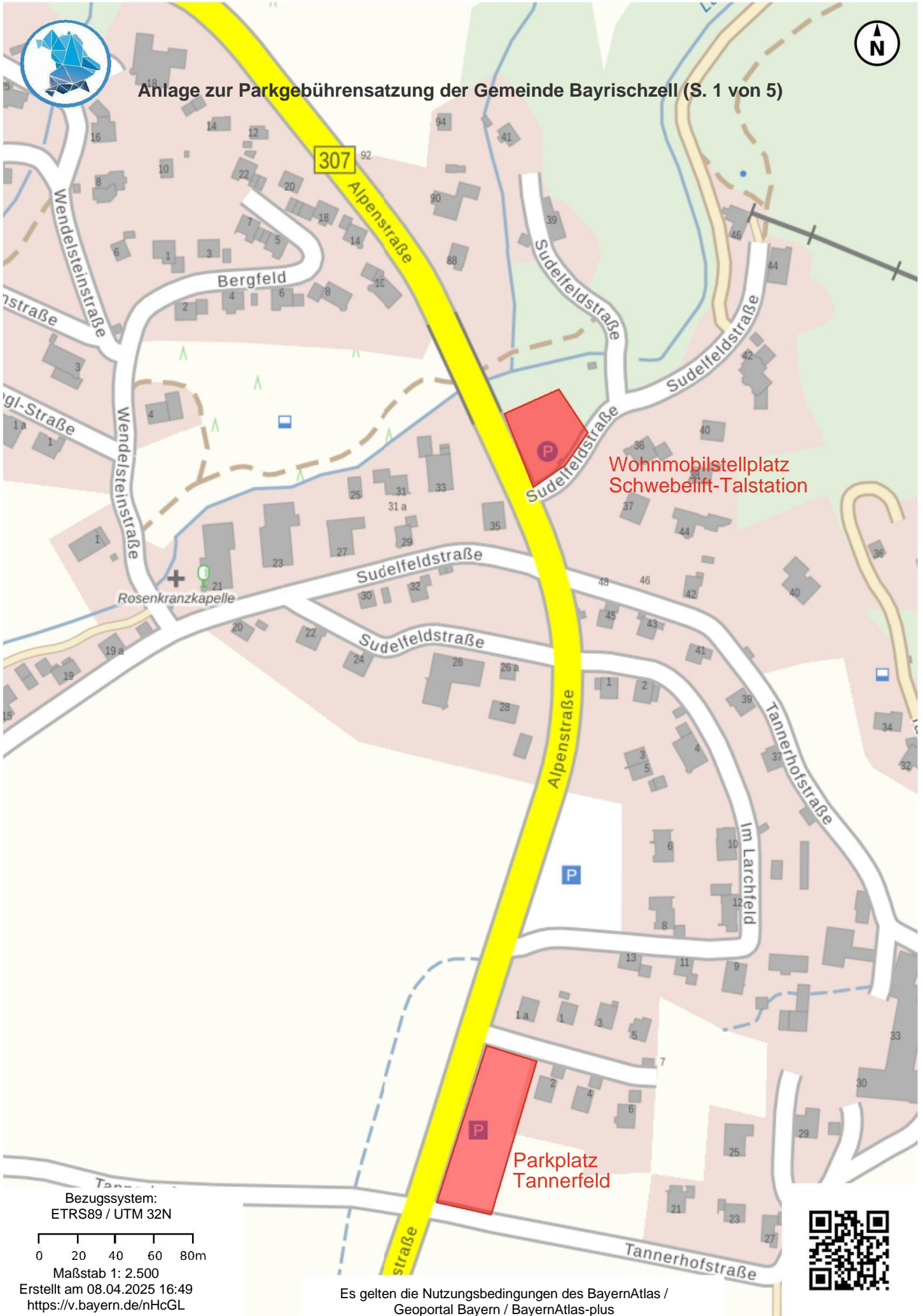
Die vorstehende Satzung wurde am 17.04.2025 in der Gemeindekanzlei zur Einsichtnahme niedergelegt. Hierauf wurde durch Anschlag an allen Gemeindetafeln hingewiesen. Die Anschläge wurden am 17.04.2025 angeheftet und werden am 05.05.2025 wieder entfernt.

Bayrischzell, 17.04.2025
GEMEINDE BAYRISCHZELL

Stadler
2. Bürgermeister



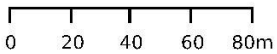
Anlage zur Parkgebührensatzung der Gemeinde Bayrischzell (S. 1 von 5)



Wohnmobilstellplatz
Schwebelfl-Talstation

Parkplatz
Tannerfeld

Bezugssystem:
ETRS89 / UTM 32N



Maßstab 1: 2.500

Erstellt am 08.04.2025 16:49
<https://v.bayern.de/nHcGL>

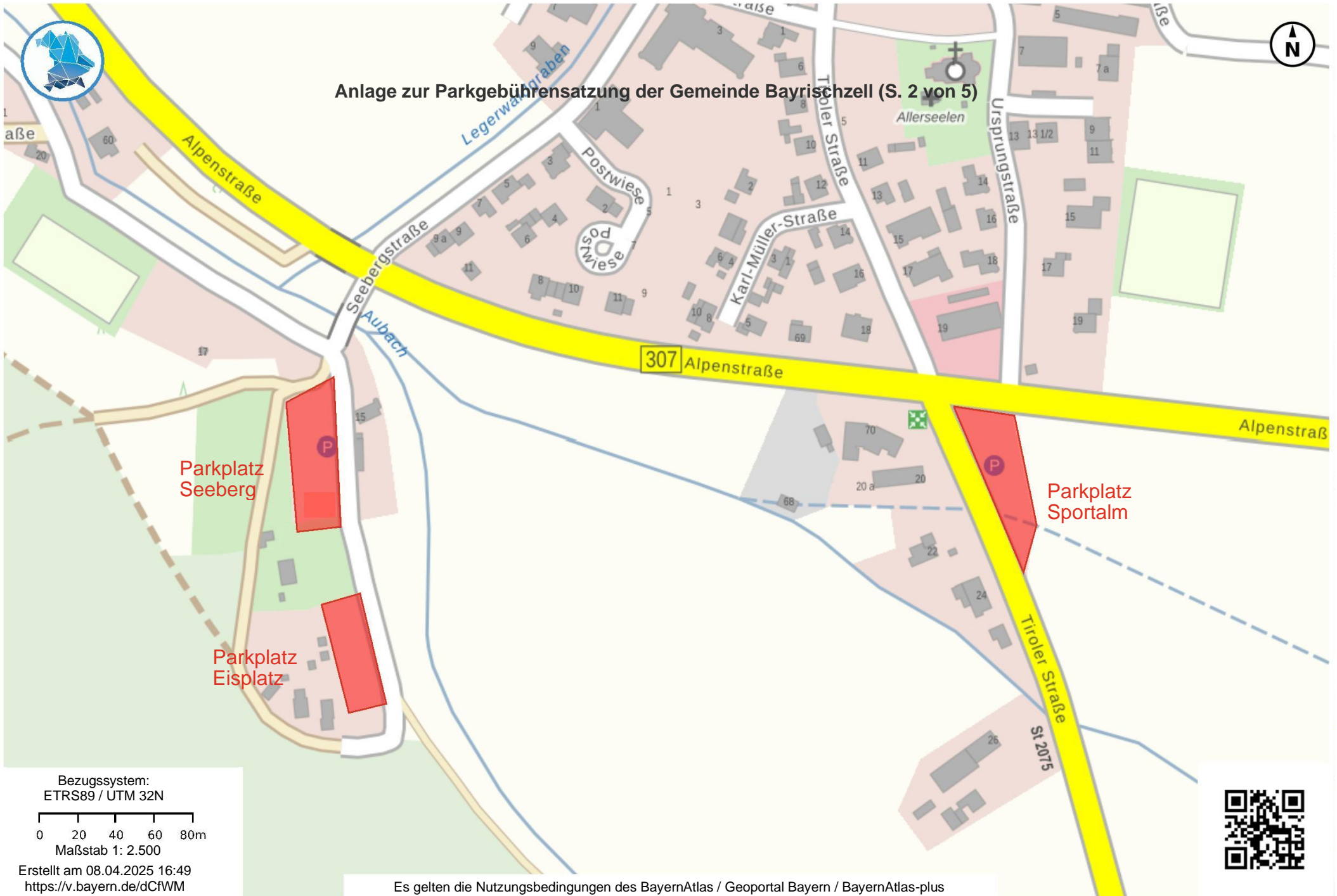
Es gelten die Nutzungsbedingungen des BayernAtlas /
Geoportal Bayern / BayernAtlas-plus

© Bayerische Vermessungsverwaltung 2025, Bundesamt für Kartographie und Geodäsie

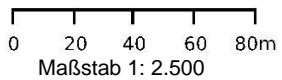




Anlage zur Parkgebührensatzung der Gemeinde Bayrischzell (S. 2 von 5)



Bezugssystem:
ETRS89 / UTM 32N



Erstellt am 08.04.2025 16:49
<https://v.bayern.de/dCfWM>

Es gelten die Nutzungsbedingungen des BayernAtlas / Geoportal Bayern / BayernAtlas-plus

© Bayerische Vermessungsverwaltung 2025, Bundesamt für Kartographie und Geodäsie





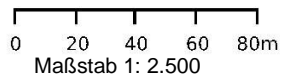
Anlage zur Parkgebührensatzung der Gemeinde Bayrischzell (S. 3 von 5)



Hasenöhrl

Wanderparkplatz Geitau

Bezugssystem:
ETRS89 / UTM 32N



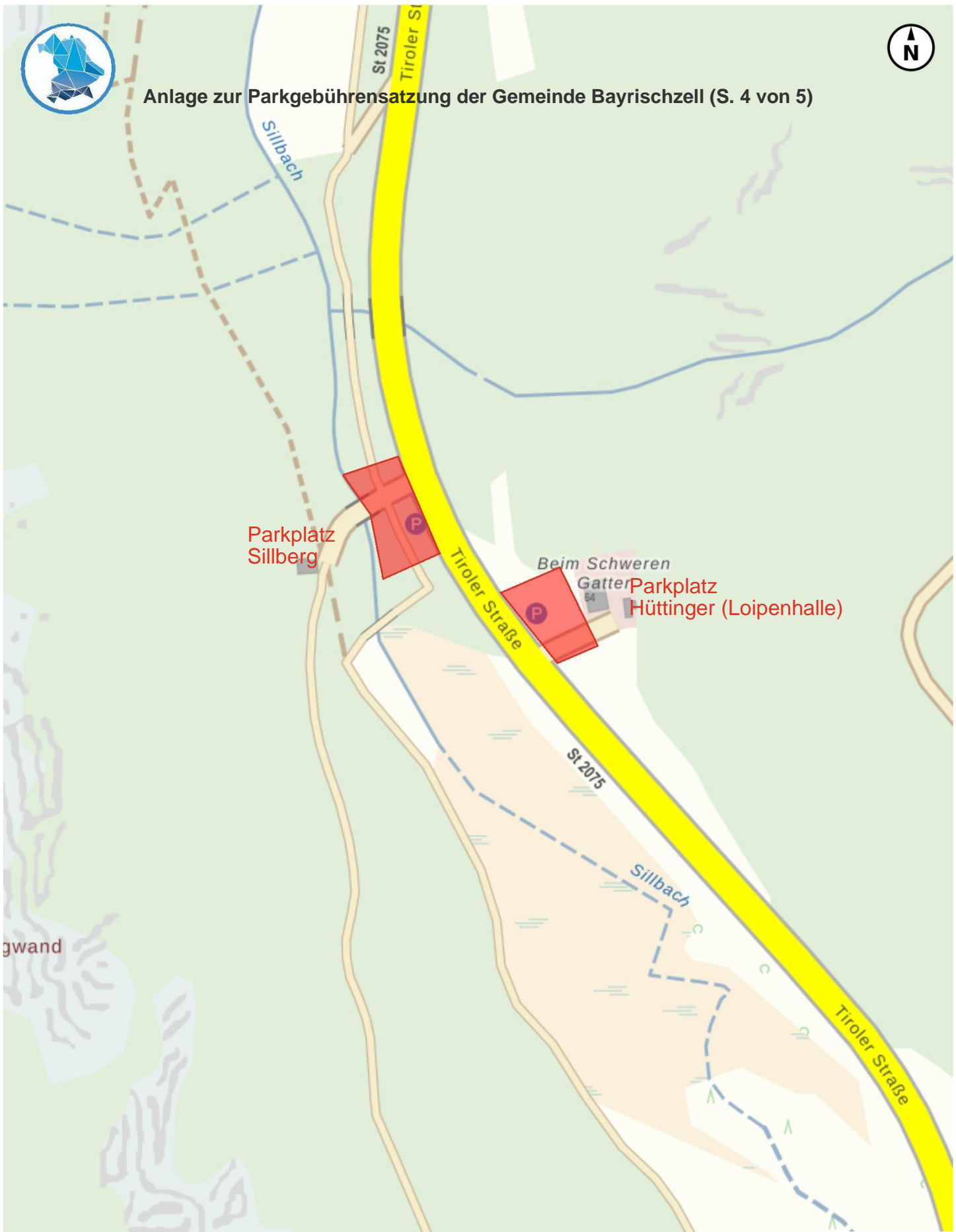
Erstellt am 08.04.2025 16:50
<https://v.bayern.de/mzsNM>



Es gelten die Nutzungsbedingungen des BayernAtlas / Geoportal Bayern / BayernAtlas-plus

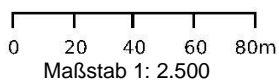


Anlage zur Parkgebührensatzung der Gemeinde Bayrischzell (S. 4 von 5)



gwand

Bezugssystem:
ETRS89 / UTM 32N



Maßstab 1: 2.500

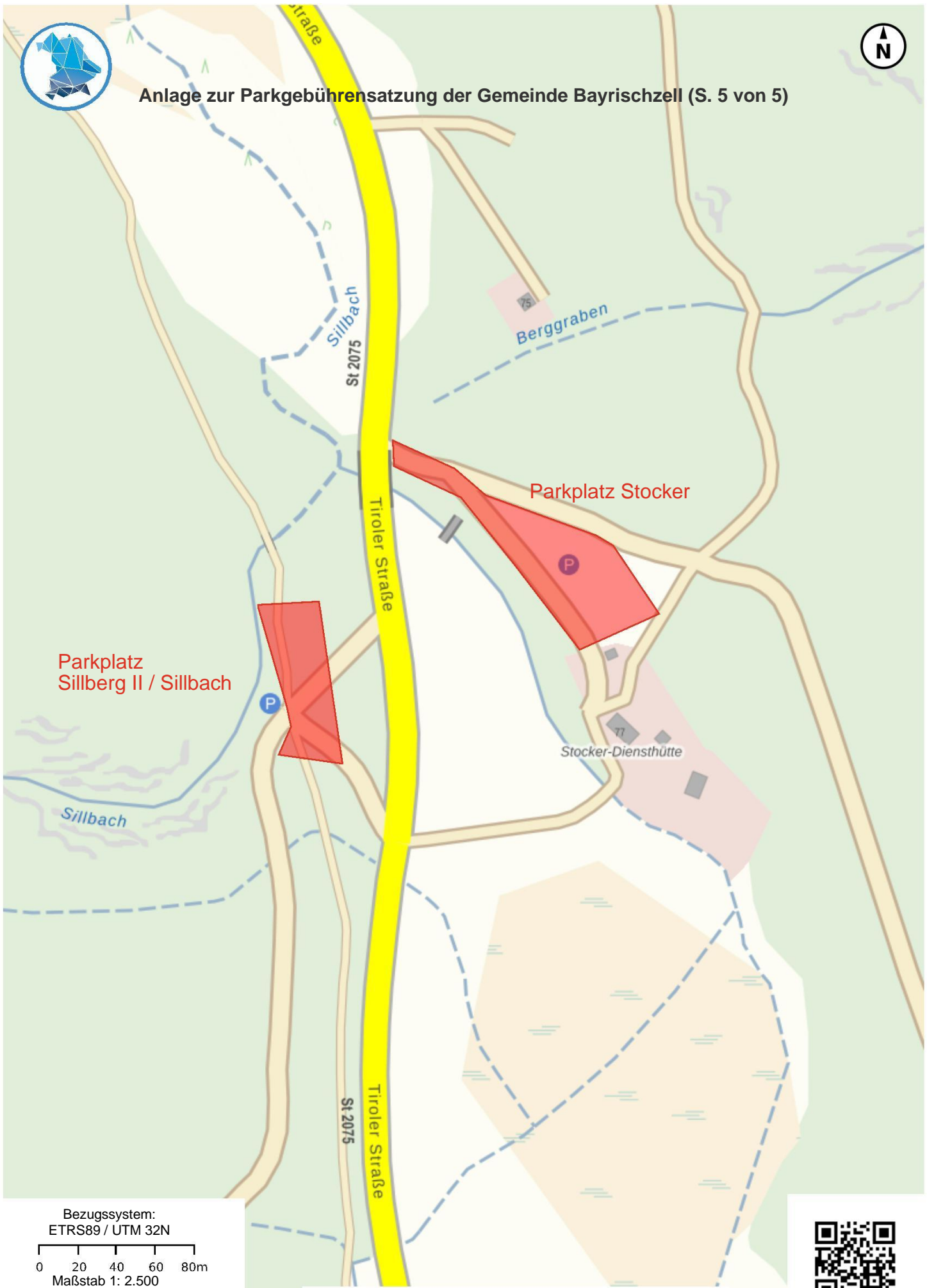
Erstellt am 08.04.2025 16:51
<https://v.bayern.de/F3ZYT>

Es gelten die Nutzungsbedingungen des BayernAtlas /
Geoportal Bayern / BayernAtlas-plus

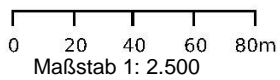




Anlage zur Parkgebührensatzung der Gemeinde Bayrischzell (S. 5 von 5)



Bezugssystem:
ETRS89 / UTM 32N



Erstellt am 08.04.2025 16:52
<https://v.bayern.de/PMJD3>

Es gelten die Nutzungsbedingungen des BayernAtlas /
Geoportal Bayern / BayernAtlas-plus

