





Legende:

Vorläufiges Erschließungsgebiet 

Bandbreiten im Down-/Upload [Mbit/s]


<= 15 / 1 

= 16 / 1 

>= 30 / 2 

Gemeinde Bayrischzell
 Corwese GmbH
 Ist-Versorgung
 Karte zum Auswahlverfahren



Erstellt von: Müller
 Erstellt am: 22.02.2015
 Maßstab 1:14585 

Geobasisdaten: © Bayerische Vermessungsverwaltung 2015